


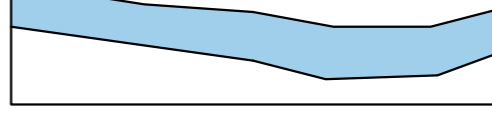

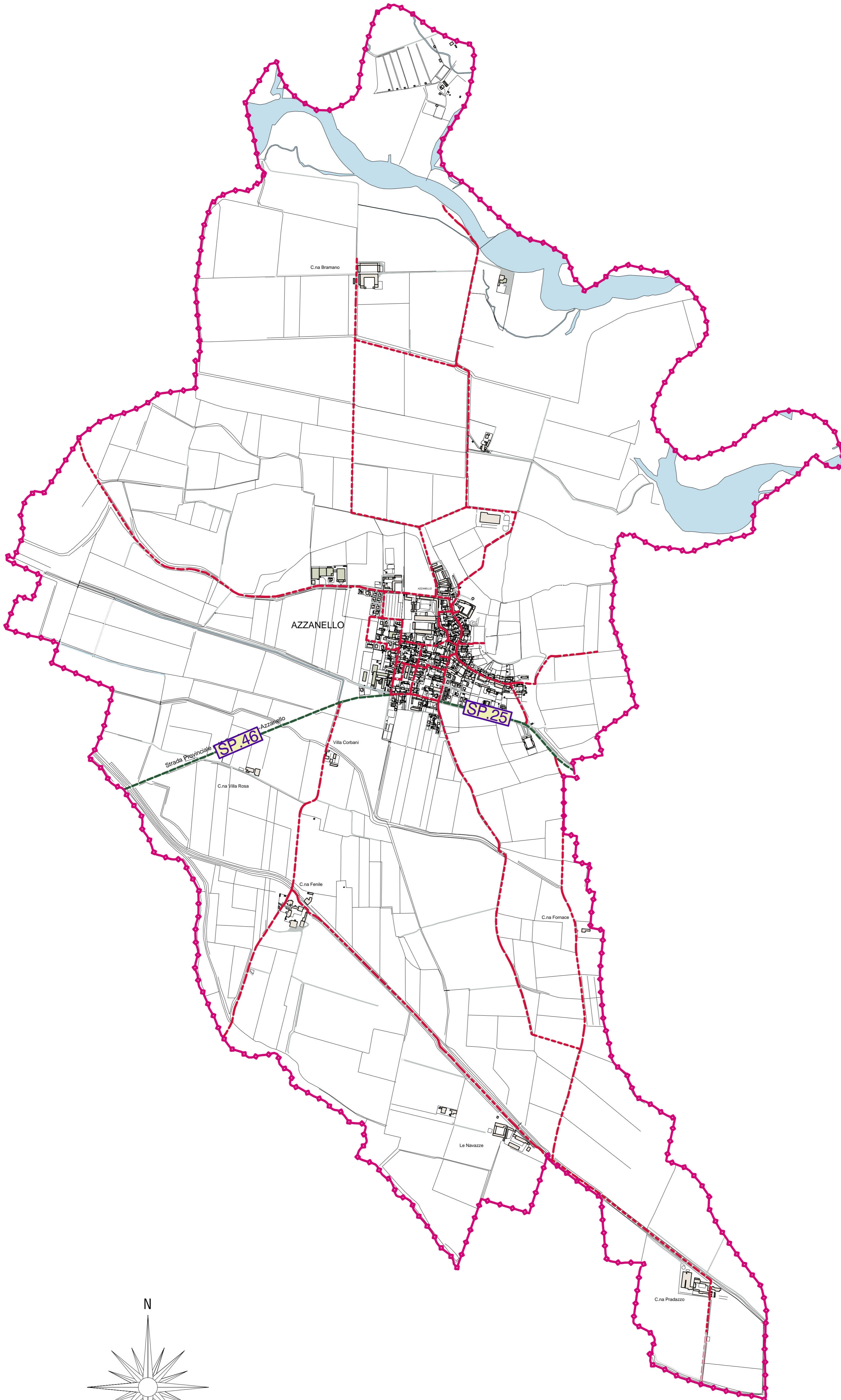


LEGENDA

-  Strade provinciali
-  Strade comunali
-  Confine comunale
-  Corsi d'acqua



Comune di Azzanello (CR)



PEC

Piano di Emergenza Comunale

OGGETTO
PIANO DI EMERGENZA
COMUNALE

BASE CARTOGRAFICA
DATABASE TOPOGRAFICO - AEROFOTOGRAMMETRICO

CARTA

2/b
ANALISI DEL TERRITORIO
URBANIZZATO
Viabilità principale e minore

Approvato con delibera di
GC/CC
n. ____ del _____

Il Progettista

Il Sindaco

SCALA	FILE
1:10.000	PEC_AZZANELLO - CARTOGRAFIA.dwg
DATA	DATA VERSIONE
NOVEMBRE 2012	11.2012